OGGETTO
Piano attuativo e di recupero ai sensi degli artt. 22, 23 e 80 delle N.T.A. del R.U. per l'attuazione del comparto D2 in località Il Chiesino e del comparto A11 "Fabbrica di produzione caffè e surrogati Crastan" (p.d.r. ai sensi dell'art. 119 della L.R. n. 65 del 10 Novembre 2014; p.d.l. ai sensi dell'art. 115 della L.R. n. 65 del 10 Novembre 2014)

DESCRIZIONE
Verifica legge 13/89 per strade e marciapiedi e dettagli accessi pedonali e carrabili.

DISEGNO DI PROPRIETA' DELL'ARCHITETTO ANDREA MANNOCCI - TUTTI I DIRITTI RISERVATI A NORMA DI LEGGE

and studio
AND STUDIO - via poggio belvedere n.1 int.39
56012 calcinaia (pi) italia - tel+fax: 0039 0587 757068
e-mail: info@and-studio.it - www.and-studio.it

nieri project
NIERI STUDIO - piazza nilde iotti n.13/18
56025 pontedera (pi) italia
tel: +39 320 1113358 fax: +39 0587 52968
e-mail: gmnieri@alice.it

COMUNE DI PONTEDERA
PROVINCIA DI PISA

Piano attuativo del comparto D2 in località Il Chiesino, ai sensi dell'art. 115 della L.R. n. 65 del 10 Novembre 2014

PONTEDERA,
Via del Chiesino snc
(PISA)

IL PROPRIETARIO
Lupi Lapo e altri
piazza nilde iotti n.13/18
56025 pontedera (pi) italia

GRUPPO DI PROGETTAZIONE
PROGETTISTI
architetto Andrea Mannocci
geometra Maurizio Nieri
COLLABORATORI
architetto S. Pantani
geometra C. Mazzaccherini
geometra D. Niccoli
geometra D. Concilli

DISCIPLINA E NUMERO TAVOLA		
18		
REVISIONE	DATA EMISSIONE	SCALA
	07-06-2018	
DISEGNATO	CONTROLLATO	APPROVATO
D.MAD	D.MAD	A.MAN
CODICE COMMESSA	2014_016	
NOME FILE		
FILE DI CONFIGURAZIONE PENNE DI PLOTTAGGIO	a_n_d Crastan.ctb	

In attuazione a quanto previsto dalle norme in materia di abbattimento delle barriere architettoniche, e più precisamente per le prescrizioni tecniche previste dal DM. n.236 del 14/06/1989 in attuazione della Legge 13/89; sono stati adottati degli accorgimenti tecnici rispondenti al criterio di ***ACCESSIBILITA'*** *per quanto riguarda gli spazi esterni pubblici e privati aperti al pubblico*.
In particolare si elencano di seguito gli accorgimenti adottati.

CRITERIO DI PROGETTAZIONE *ACCESSIBILITA'*
Gli spazi esterni di accesso alle unità immobiliari, dai rispettivi posti auto, gli androni e i percorsi condominiali che non sono caratterizzati da dislivelli superiori a 5 cm e come meglio illustrata nella presente tavola grafica.

Possibilità di effettuare una rotazione di 360° delle dimensioni di 1,50 m x 1,50 m per garantire l'accessibilità all'interno di tutti i locali.

I percorsi permettono il passaggio poiché hanno una larghezza uguale o superiore a ml 1.00.

CRITERIO DI PROGETTAZIONE ADATTABILITA'
Sarà affrontato per le singole unità in sede di permesso di costruire.

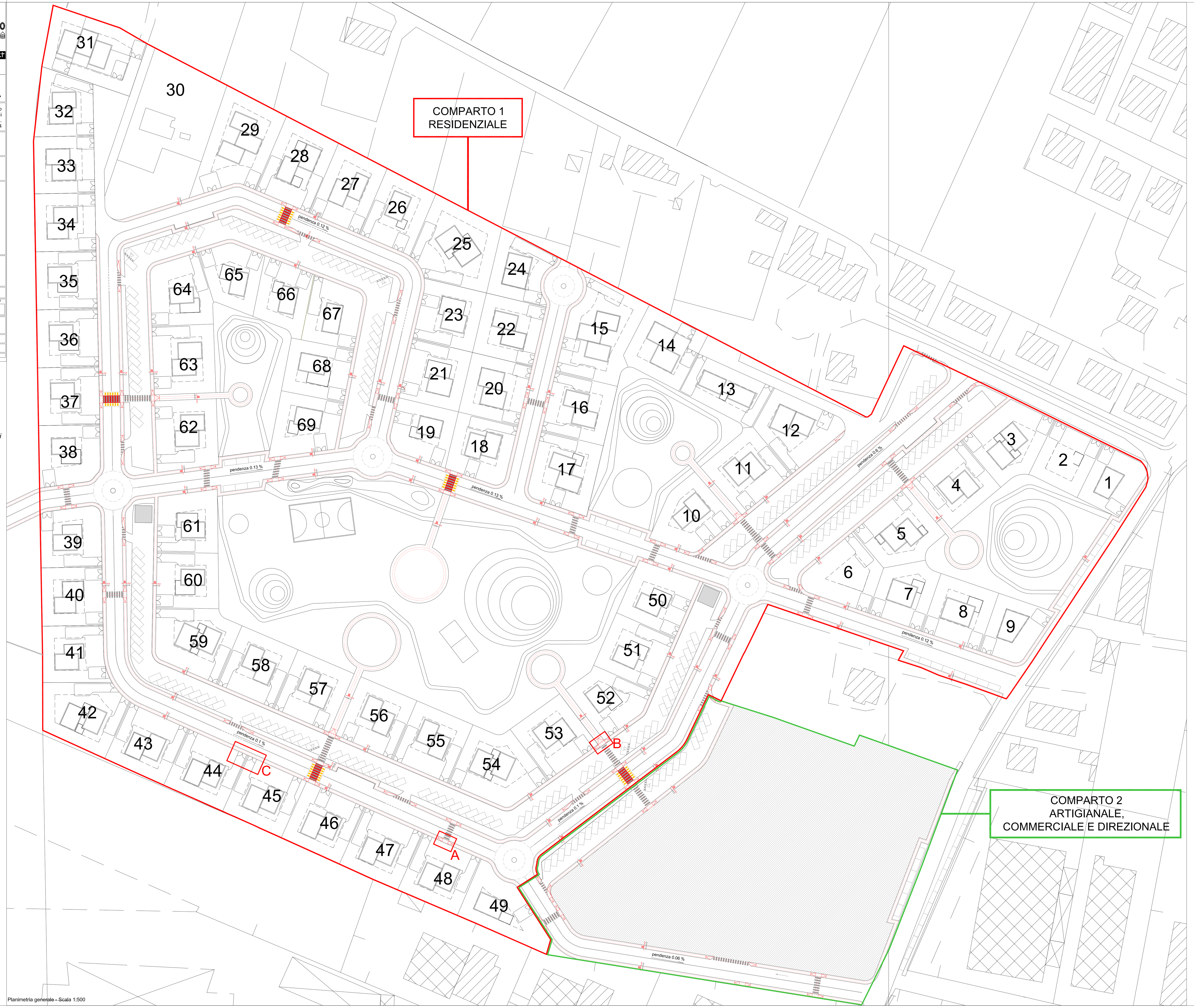
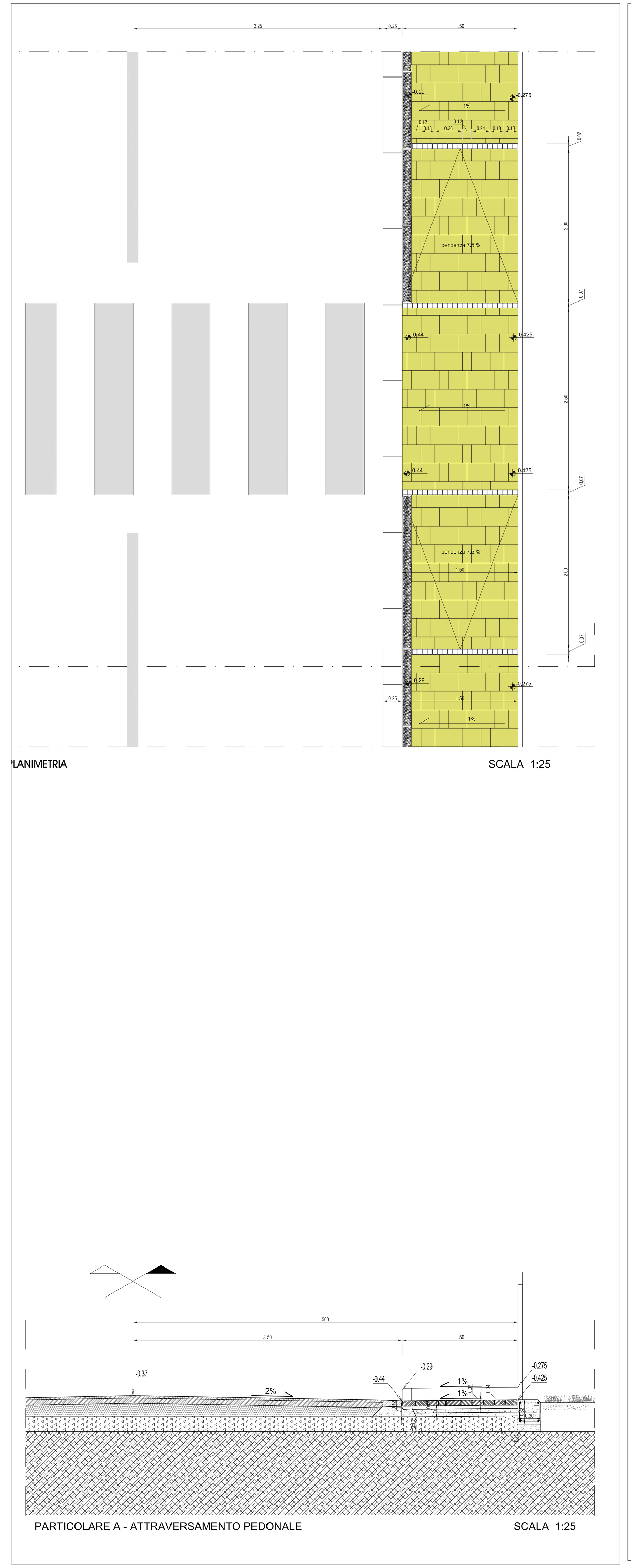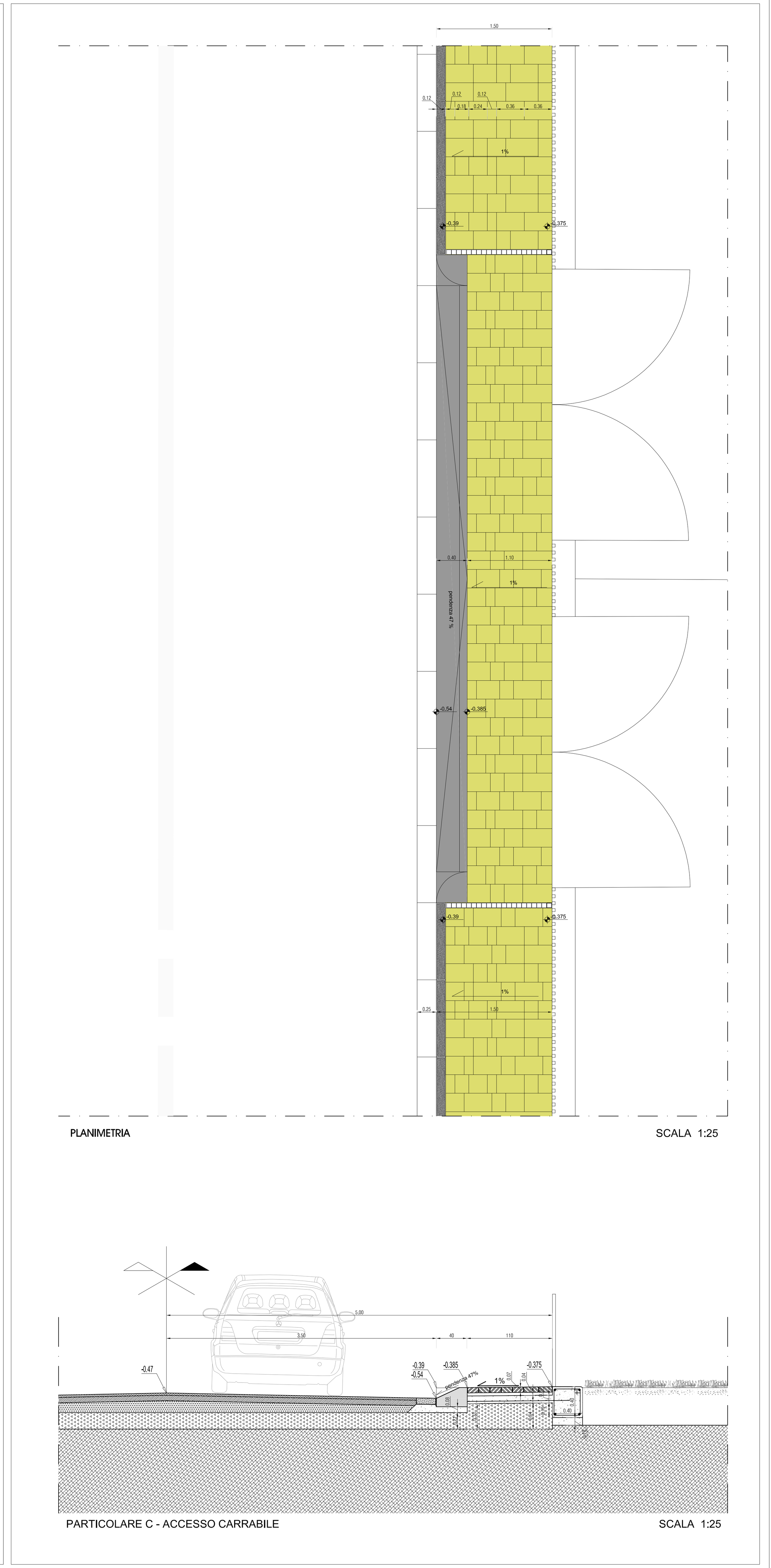
Planimetria generale - Scala 1:500